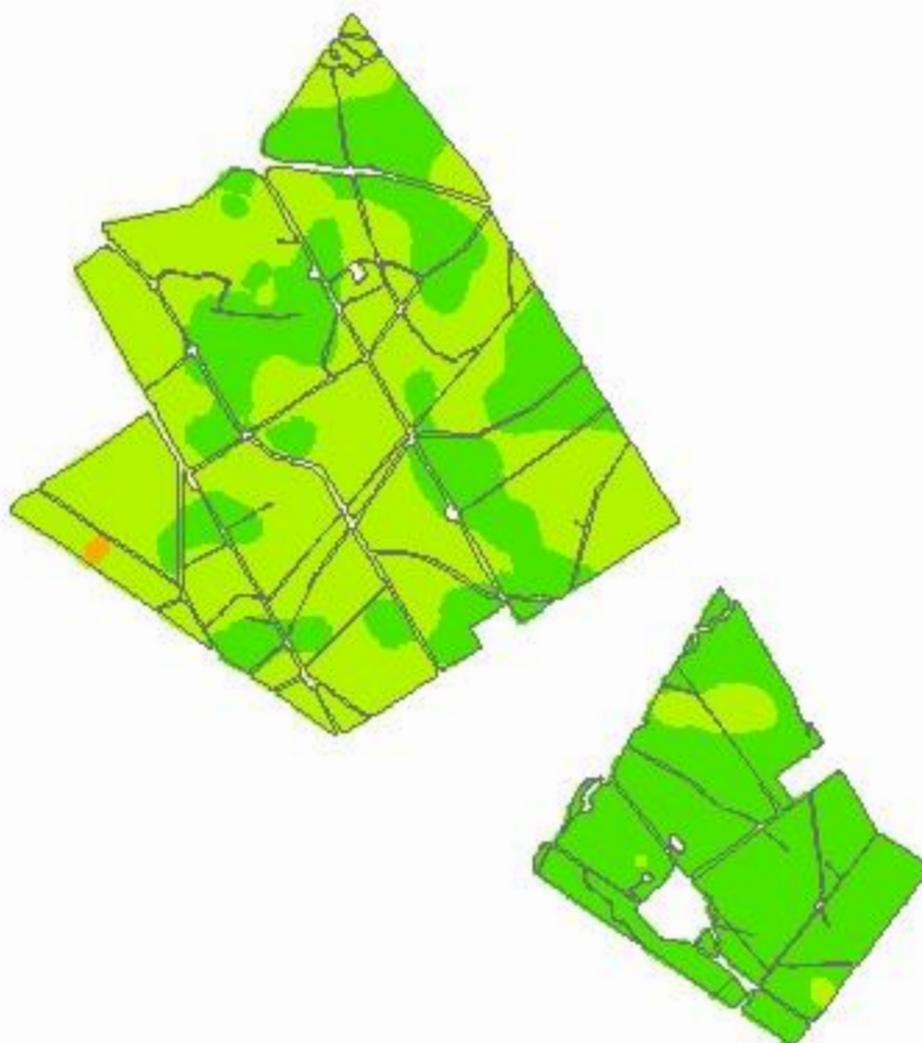



# Faz. Basílio - Safra 2021/2022

## Análise de solo - Argila (%)



-52,8193  
-32,9607

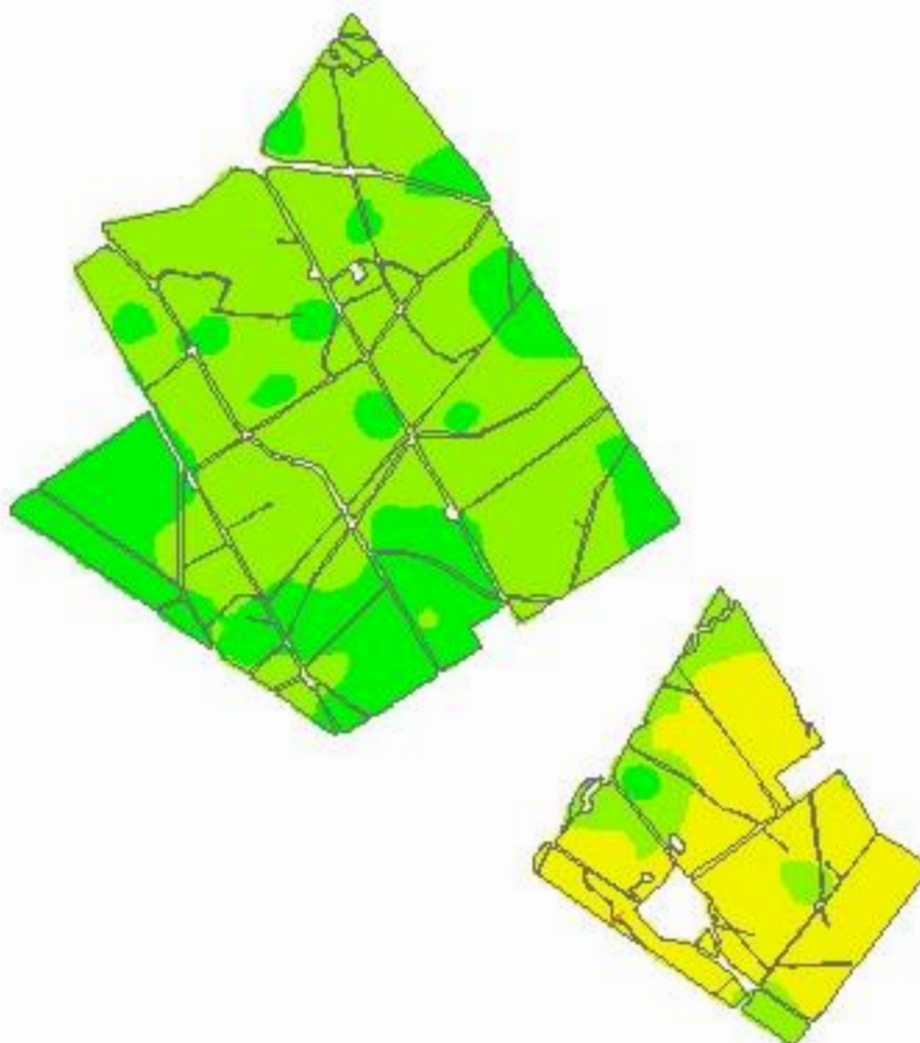


**Cliente:** OGM Transações Agrícolas  
**Área de Contorno:** 489,92 (ha)  
**Mín:** 10,04 (%)  
**Méd:** 20,03 (%)  
**Máx:** 43,63 (%)  
**Data Inicial:** 14/12/2021 11:27:32  
**Data Final:** 14/12/2021 11:27:32


%	ha	%
< 20,00	259,13	48,84
20,00 - 40,00	270,68	51,01
40,00 - 60,00	0,79	0,15
Contorno do Talhão		

# Faz. Basílio - Safra 2021/2022

## Análise de solo - pH (água)



-52,8193  
-32,9607

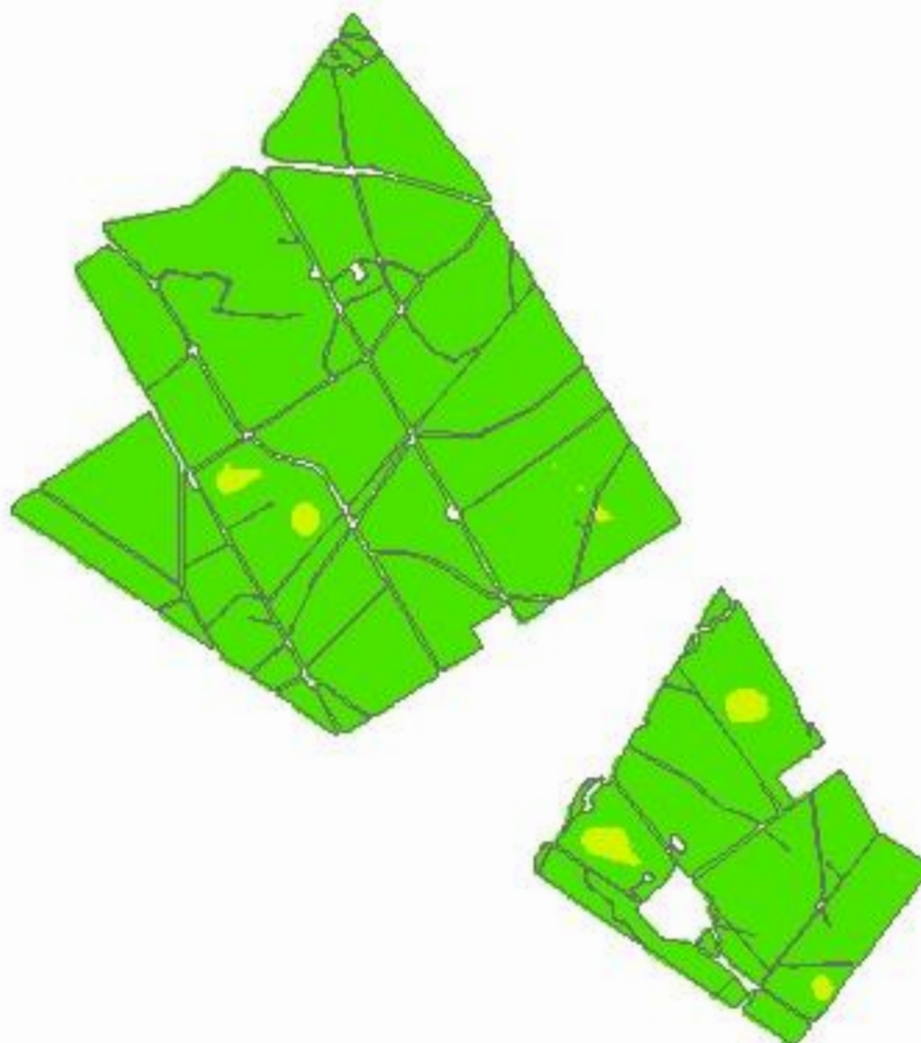


**Cliente:** OGM Transações Agrícolas  
**Área de Contorno:** 489,92 (ha)  
**Mín:** 5,0 (pH)  
**Méd:** 5,8 (pH)  
**Máx:** 7,0 (pH)  
**Data Inicial:** 14/12/2021 11:27:32  
**Data Final:** 14/12/2021 11:27:32

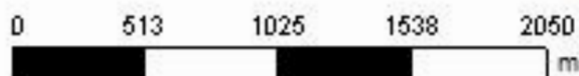
pH	ha	%
4,5 - 5,0	0,16	0,03
5,0 - 5,5	101,74	19,18
5,5 - 6,0	299,30	56,41
> 6,0	129,40	24,39
Contorno do Talhão		

# Faz. Basílio - Safra 2021/2022

## Análise de solo - pH (SMP)



-52,8193  
-32,9607

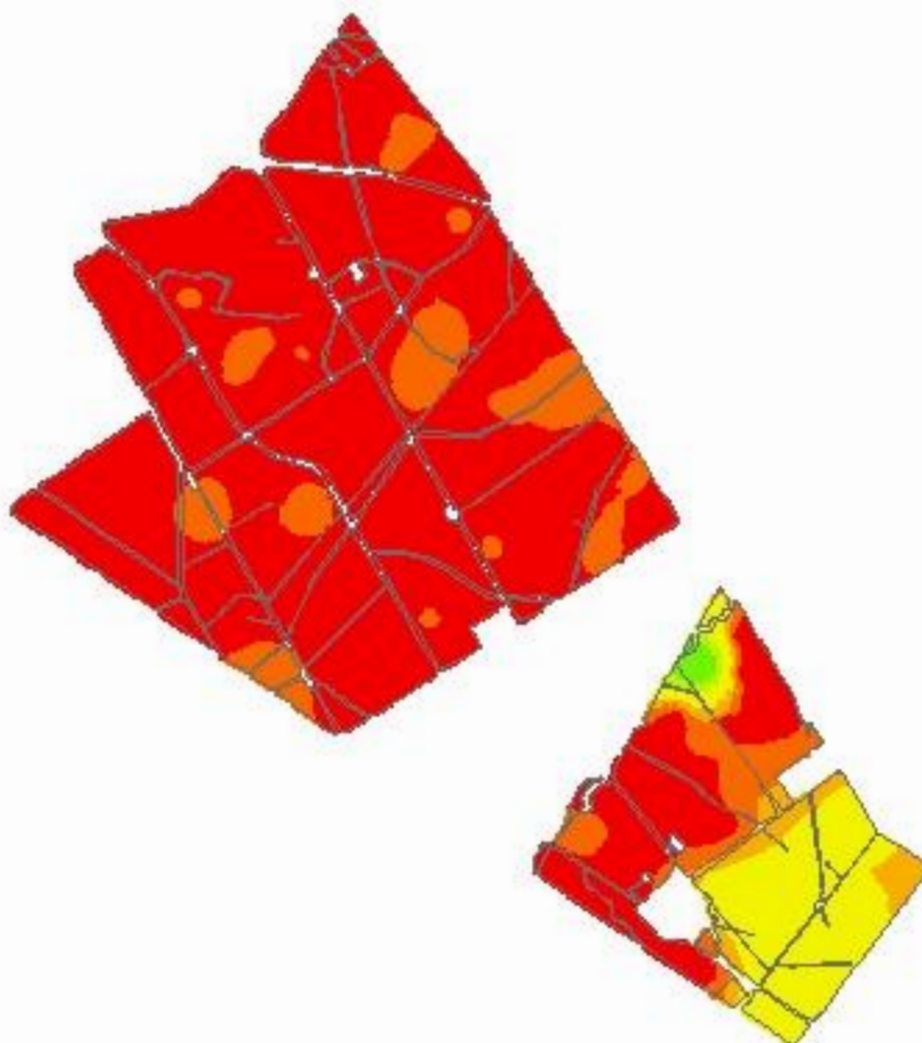


**Cliente:** OGM Transações Agrícolas  
**Área de Contorno:** 489,92 (ha)  
**Mín:** 6,0 (pH)  
**Méd:** 6,8 (pH)  
**Máx:** 7,4 (pH)  
**Data Inicial:** 14/12/2021 11:27:32  
**Data Final:** 14/12/2021 11:27:32

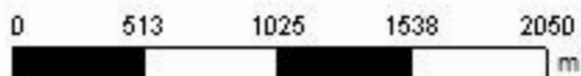
pH	ha	%
6,0 - 6,5	7,68	1,45
> 6,5	522,93	98,55
Contorno do Talhão		

# Faz. Basílio - Safra 2021/2022

## Análise de solo - Fósforo



-52,8193  
-32,9607

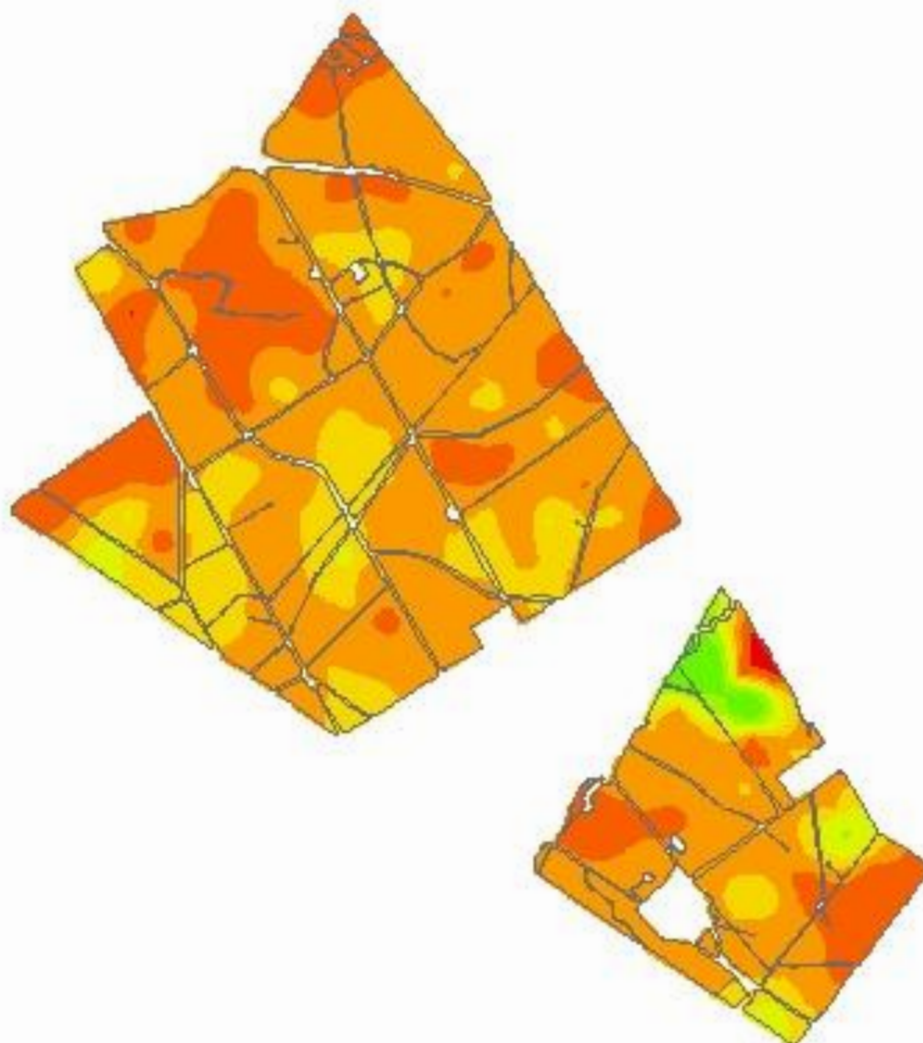


**Cliente:** OGM Transações Agrícolas  
**Área de Contorno:** 489,92 (ha)  
**Min:** 0,00 (mg/dm<sup>3</sup>)  
**Méd:** 3,34 (mg/dm<sup>3</sup>)  
**Máx:** 38,47 (mg/dm<sup>3</sup>)  
**Data Inicial:** 14/12/2021 11:27:32  
**Data Final:** 14/12/2021 11:27:32

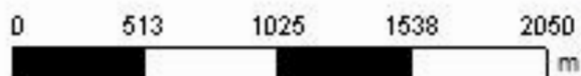
mg/dm <sup>3</sup>	ha	%
< 3,00	396,88	74,80
3,00 - 6,00	66,71	12,57
6,00 - 9,00	14,04	2,65
9,00 - 18,00	49,13	9,26
18,00 - 24,00	1,54	0,29
> 24,00	2,31	0,43
Contorno do Talhão		

# Faz. Basílio - Safra 2021/2022

## Análise de solo - Potássio trocável



-52,8193  
-32,9607

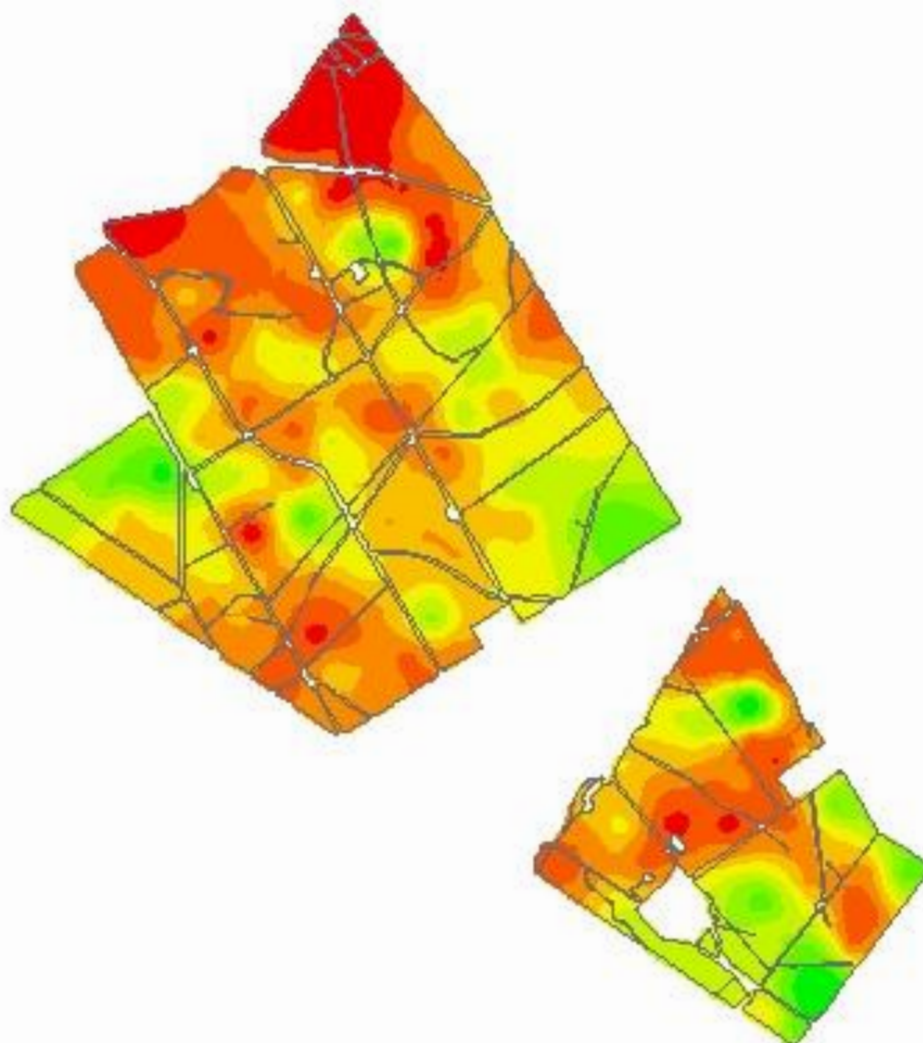


**Cliente:** OGM Transações Agrícolas  
**Área de Contorno:** 489,92 (ha)  
**Mín:** 3,58 (mg/dm<sup>3</sup>)  
**Méd:** 53,06 (mg/dm<sup>3</sup>)  
**Máx:** 304,18 (mg/dm<sup>3</sup>)  
**Data Inicial:** 14/12/2021 11:27:32  
**Data Final:** 14/12/2021 11:27:32

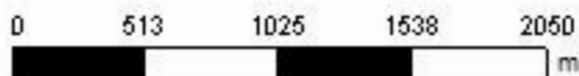
mg/dm <sup>3</sup>	ha	%
< 20,00	1,11	0,21
20,00 - 40,00	100,19	18,88
40,00 - 60,00	317,08	59,76
60,00 - 80,00	90,72	17,10
80,00 - 120,00	12,35	2,33
120,00 - 160,00	3,78	0,71
> 160,00	5,37	1,01
Contorno do Talhão		

# Faz. Basílio - Safra 2021/2022

## Análise de solo - Matéria Orgânica



-52,8193  
-32,9607

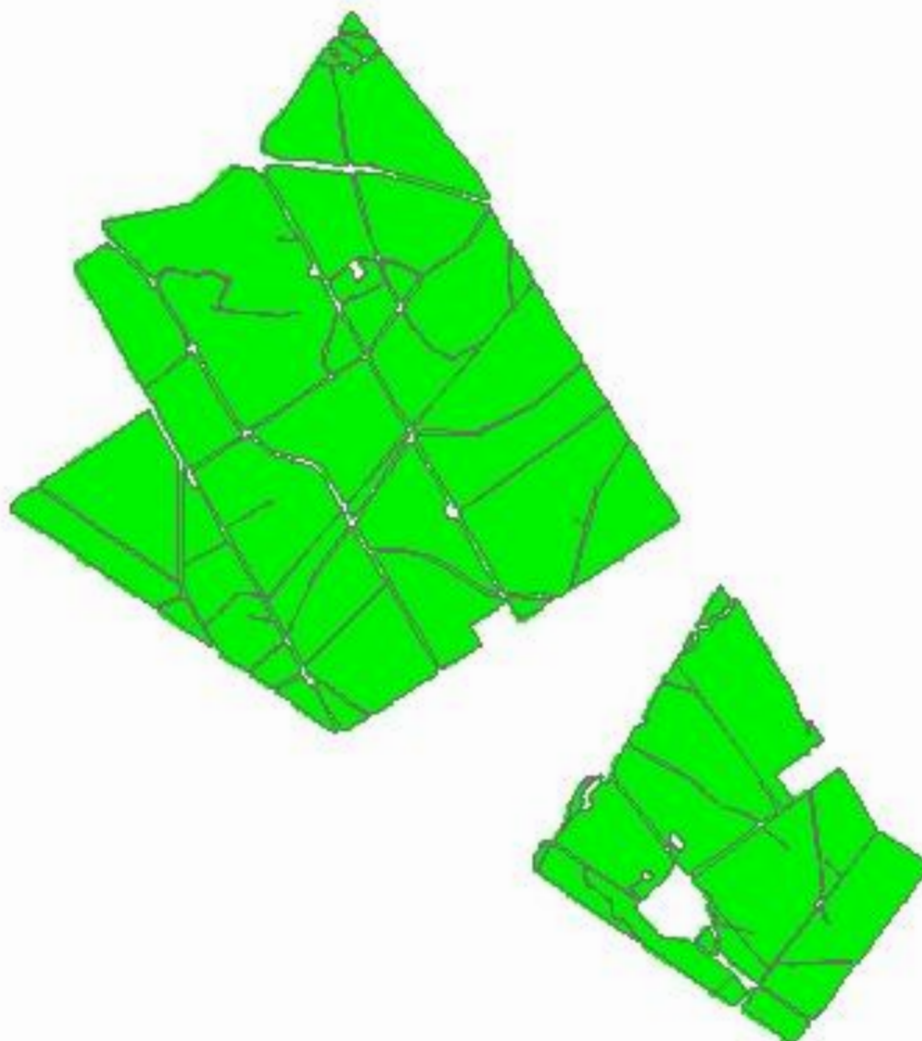


**Cliente:** OGM Transações Agrícolas  
**Área de Contorno:** 489,92 (ha)  
**Min:** 0,50 (%)  
**Méd:** 1,16 (%)  
**Máx:** 2,47 (%)  
**Data Inicial:** 14/12/2021 11:27:32  
**Data Final:** 14/12/2021 11:27:32

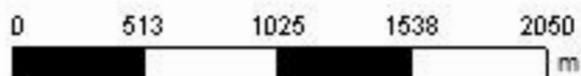
	%	ha	%
	0,50 - 0,79	30,74	5,79
	0,79 - 0,96	87,40	16,47
	0,96 - 1,10	111,24	20,97
	1,10 - 1,23	114,70	21,62
	1,23 - 1,37	81,55	15,37
	1,37 - 1,52	58,19	10,97
	1,52 - 1,66	26,93	5,08
	1,66 - 1,92	15,73	2,97
	1,92 - 2,47	4,06	0,76
	Contorno do Talhão		

# Faz. Basílio - Safra 2021/2022

## Análise de solo - Alumínio trocável



-52,8193  
-32,9607

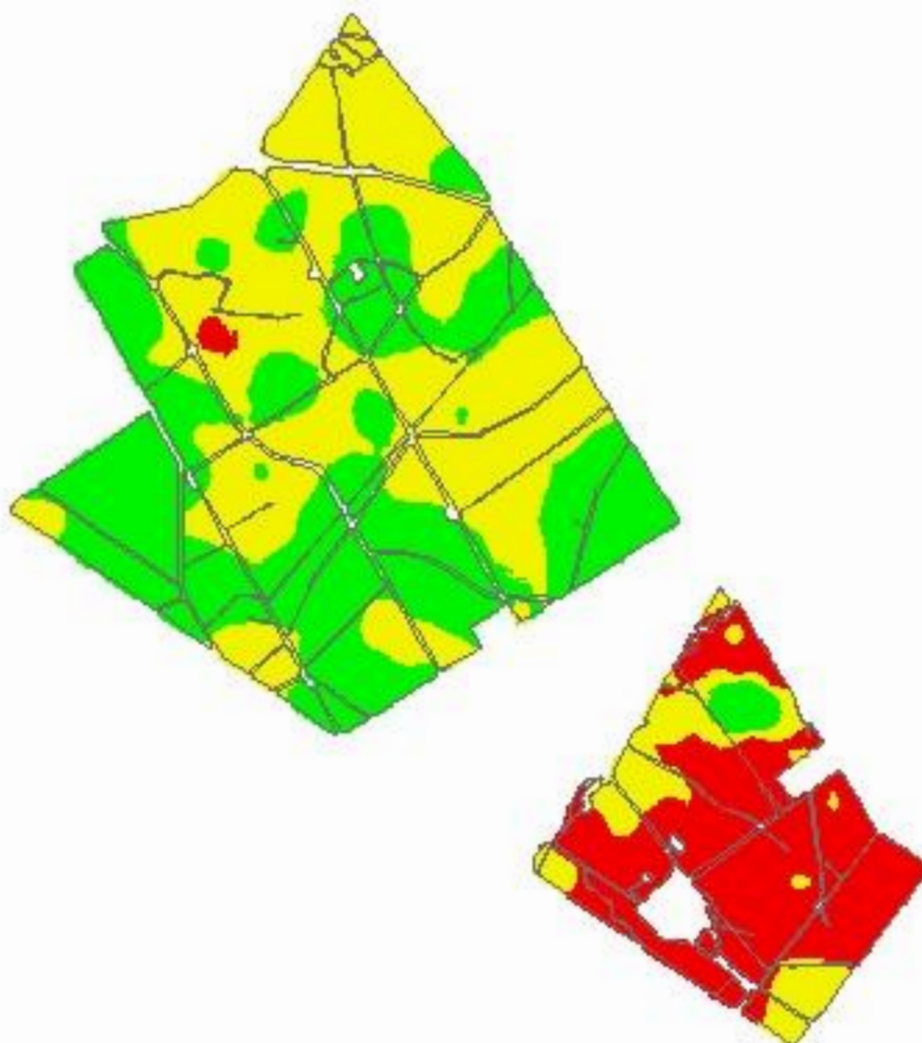


**Cliente:** OGM Transações Agrícolas  
**Área de Contorno:** 489,92 (ha)  
**Mín:** 0,00 (Cmolc/dm³)  
**Méd:** 0,02 (Cmolc/dm³)  
**Máx:** 0,20 (Cmolc/dm³)  
**Data Inicial:** 14/12/2021 11:27:32  
**Data Final:** 14/12/2021 11:27:32

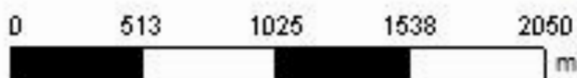
Cmolc/dm³	ha	%
< 0,50	530,60	100,00
Contorno do Talhão		

# Faz. Basílio - Safra 2021/2022

## Análise de solo - Cálcio trocável



-52,8193  
-32,9607

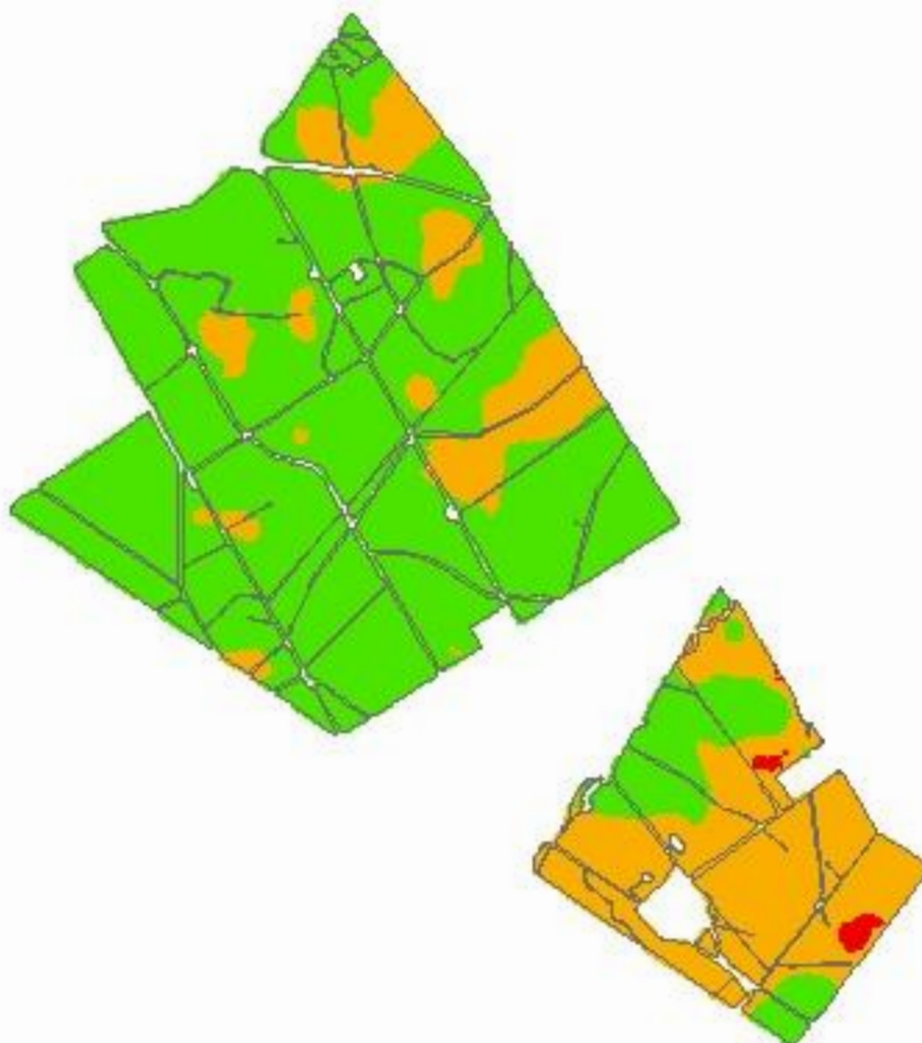


**Cliente:** OGM Transações Agrícolas  
**Área de Contorno:** 489,92 (ha)  
**Mín:** 1,01 (Cmolc/dm<sup>3</sup>)  
**Méd:** 3,60 (Cmolc/dm<sup>3</sup>)  
**Máx:** 12,58 (Cmolc/dm<sup>3</sup>)  
**Data Inicial:** 14/12/2021 11:27:32  
**Data Final:** 14/12/2021 11:27:32


Cmolc/dm <sup>3</sup>	ha	%
< 2,00	99,07	18,67
2,00 - 4,00	232,27	43,77
> 4,00	199,27	37,56
□	Contorno do Talhão	

# Faz. Basílio - Safra 2021/2022

## Análise de solo - Magnésio trocável



-52,8193  
-32,9607

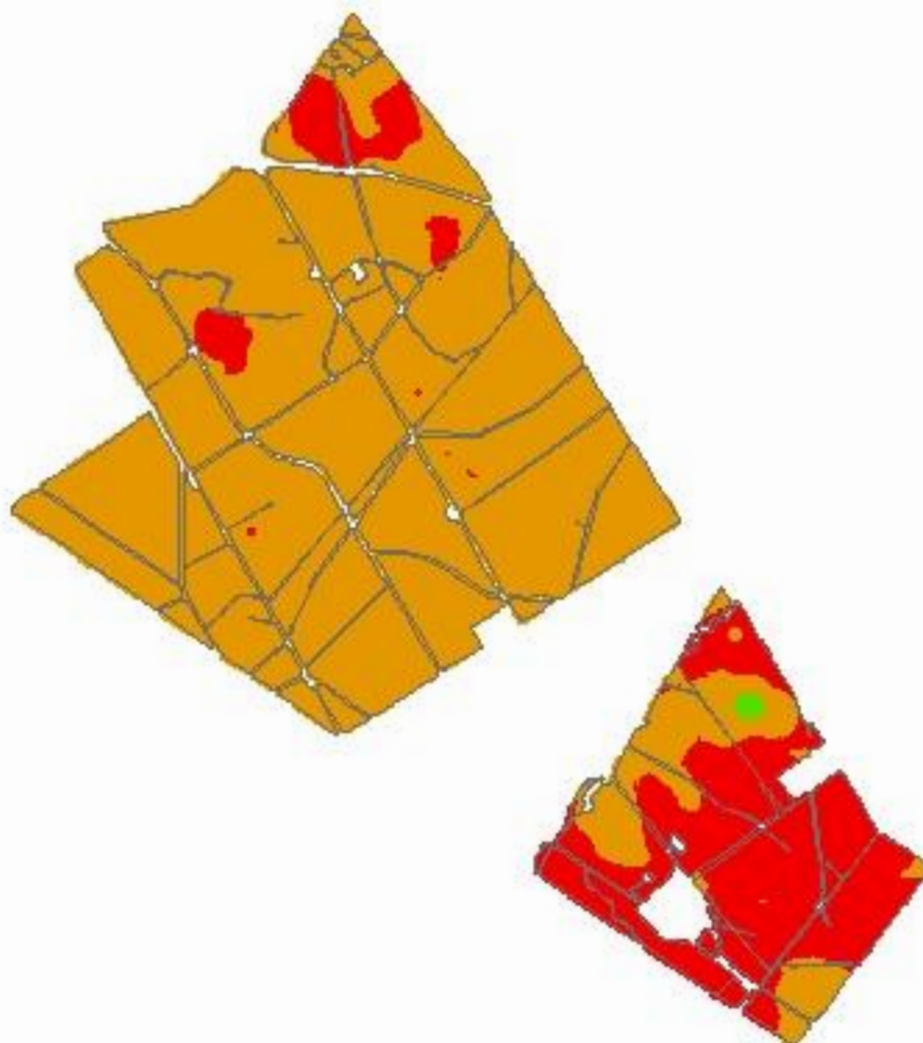


**Cliente:** OGM Transações Agrícolas  
**Área de Contorno:** 489,92 (ha)  
**Min:** 0,40 (Cmolc/dm<sup>3</sup>)  
**Méd:** 1,32 (Cmolc/dm<sup>3</sup>)  
**Máx:** 4,27 (Cmolc/dm<sup>3</sup>)  
**Data Inicial:** 14/12/2021 11:27:32  
**Data Final:** 14/12/2021 11:27:32


Cmolc/dm <sup>3</sup>	ha	%
< 0,50	2,61	0,49
0,50 - 1,00	150,14	28,30
> 1,00	377,85	71,21
□	Contorno do Talhão	

# Faz. Basílio - Safra 2021/2022

## Análise de solo - CTC pH 7,0



-52,8193  
-32,9607

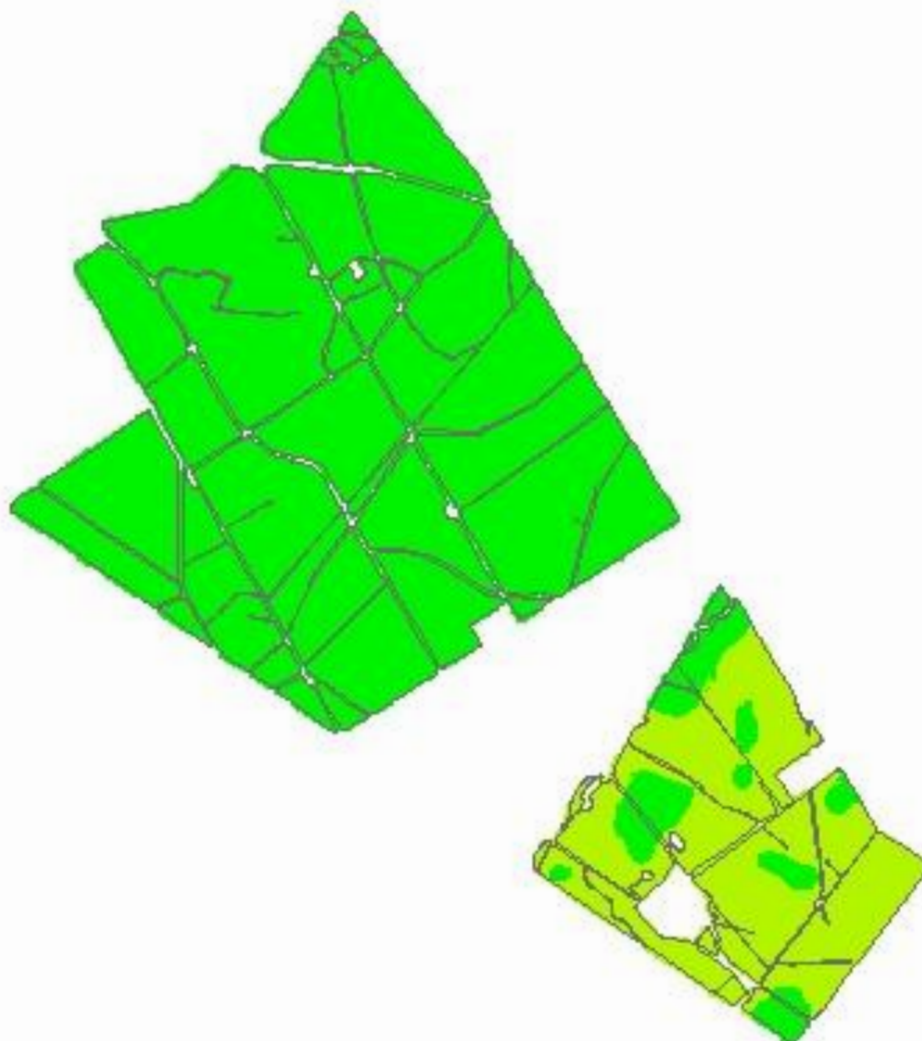


**Cliente:** OGM Transações Agrícolas  
**Área de Contorno:** 489,92 (ha)  
**Mín:** 2,92 (Cmolc/dm<sup>3</sup>)  
**Méd:** 6,83 (Cmolc/dm<sup>3</sup>)  
**Máx:** 21,93 (Cmolc/dm<sup>3</sup>)  
**Data Inicial:** 14/12/2021 11:27:32  
**Data Final:** 14/12/2021 11:27:32

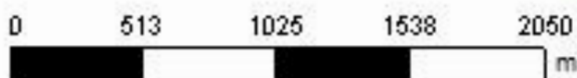
Cmolc/dm <sup>3</sup>	ha	%
< 5,10	116,33	21,92
5,10 - 15,00	413,38	77,91
> 15,00	0,89	0,17
Contorno do Talhão		

# Faz. Basílio - Safra 2021/2022




## Análise de solo - Saturação de Alumínio na CTC



-52,8193  
-32,9607

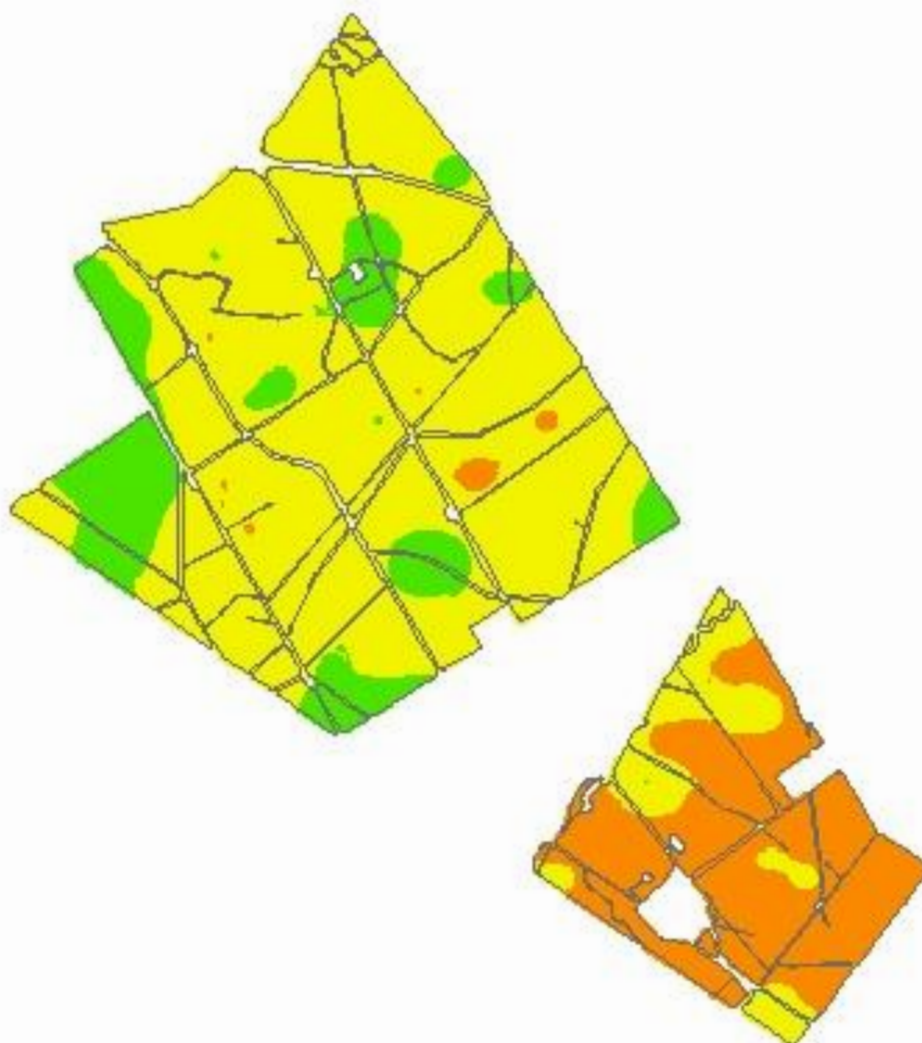


**Cliente:** OGM Transações Agrícolas  
**Área de Contorno:** 489,92 (ha)  
**Min:** 0,00 (%)  
**Méd:** 0,73 (%)  
**Máx:** 9,68 (%)  
**Data Inicial:** 14/12/2021 11:27:32  
**Data Final:** 14/12/2021 11:27:32

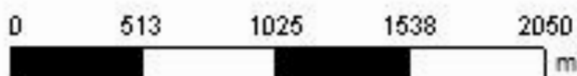
%	ha	%
 < 1,00	423,29	79,78
 1,00 - 10,00	107,31	20,22
 Contorno do Talhão		

# Faz. Basílio - Safra 2021/2022

## Análise de solo - Saturação de base (V%)



-52,8193  
-32,9607

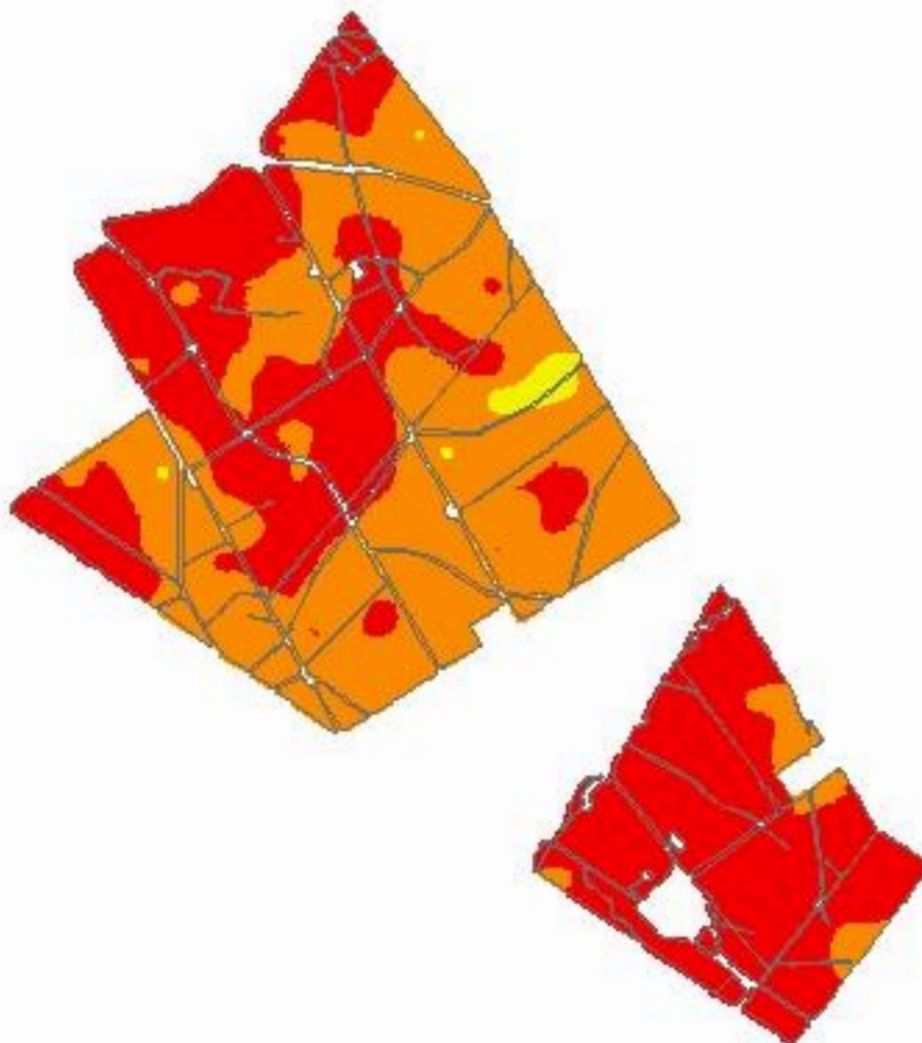


**Cliente:** OGM Transações Agrícolas  
**Área de Contorno:** 489,92 (ha)  
**Min:** 45,82 (%)  
**Méd:** 71,70 (%)  
**Máx:** 92,47 (%)  
**Data Inicial:** 14/12/2021 11:27:32  
**Data Final:** 14/12/2021 11:27:32


%	ha	%
45,00 - 65,00	105,15	19,82
65,00 - 80,00	359,10	67,68
> 80,00	66,35	12,50
□	Contorno do Talhão	

# Faz. Basílio - Safra 2021/2022

## Análise de solo - Relação (Ca/Mg)



-52,8193  
-32,9607

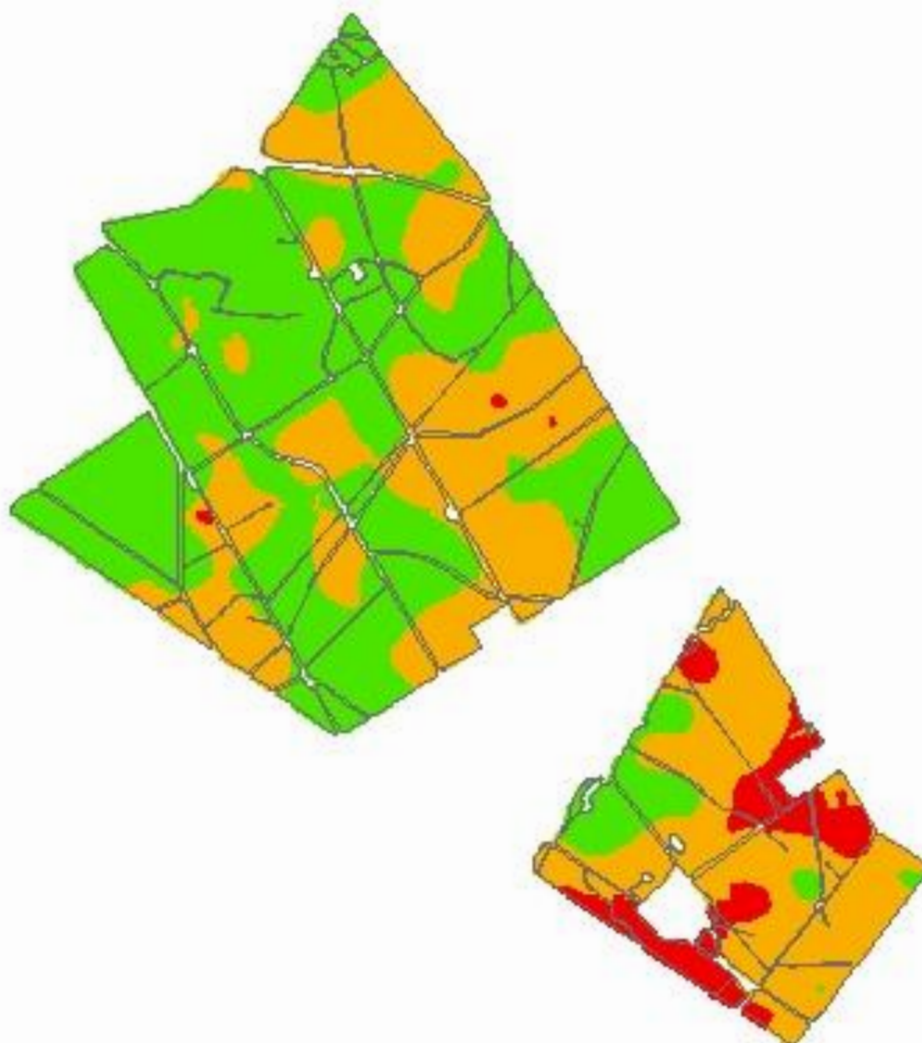


**Cliente:** OGM Transações Agrícolas  
**Área de Contorno:** 489,92 (ha)  
**Mín:** 1,43 (Relação)  
**Méd:** 2,77 (Relação)  
**Máx:** 4,37 (Relação)  
**Data Inicial:** 14/12/2021 11:27:32  
**Data Final:** 14/12/2021 11:27:32


Relação	ha	%
< 2,80	276,99	52,20
2,80 - 3,90	247,72	46,69
3,90 - 6,10	5,89	1,11
Contorno do Talhão		

# Faz. Basílio - Safra 2021/2022

## Análise de solo - Relação (Mg/K)



-52,8193  
-32,9607

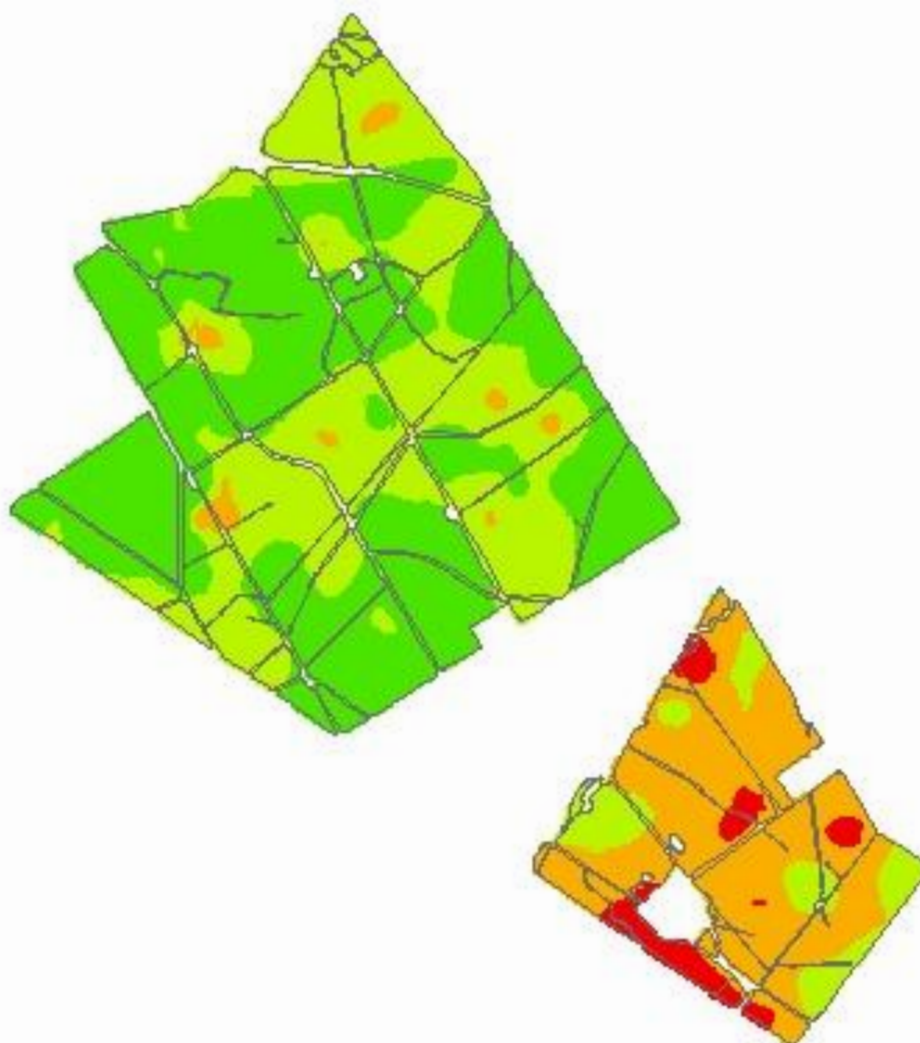


**Cliente:** OGM Transações Agrícolas  
**Área de Contorno:** 489,92 (ha)  
**Min:** 0,76 (Relação)  
**Méd:** 11,02 (Relação)  
**Máx:** 46,23 (Relação)  
**Data Inicial:** 14/12/2021 11:27:32  
**Data Final:** 14/12/2021 11:27:32

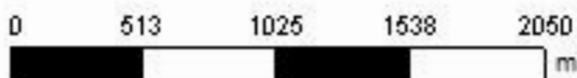
Relação	ha	%
< 5,00	30,25	5,70
5,00 - 10,00	233,33	43,98
> 10,00	267,02	50,32
Contorno do Talhão		

# Faz. Basílio - Safra 2021/2022

## Análise de solo - Relação (Ca/K)



-52,8193  
-32,9607

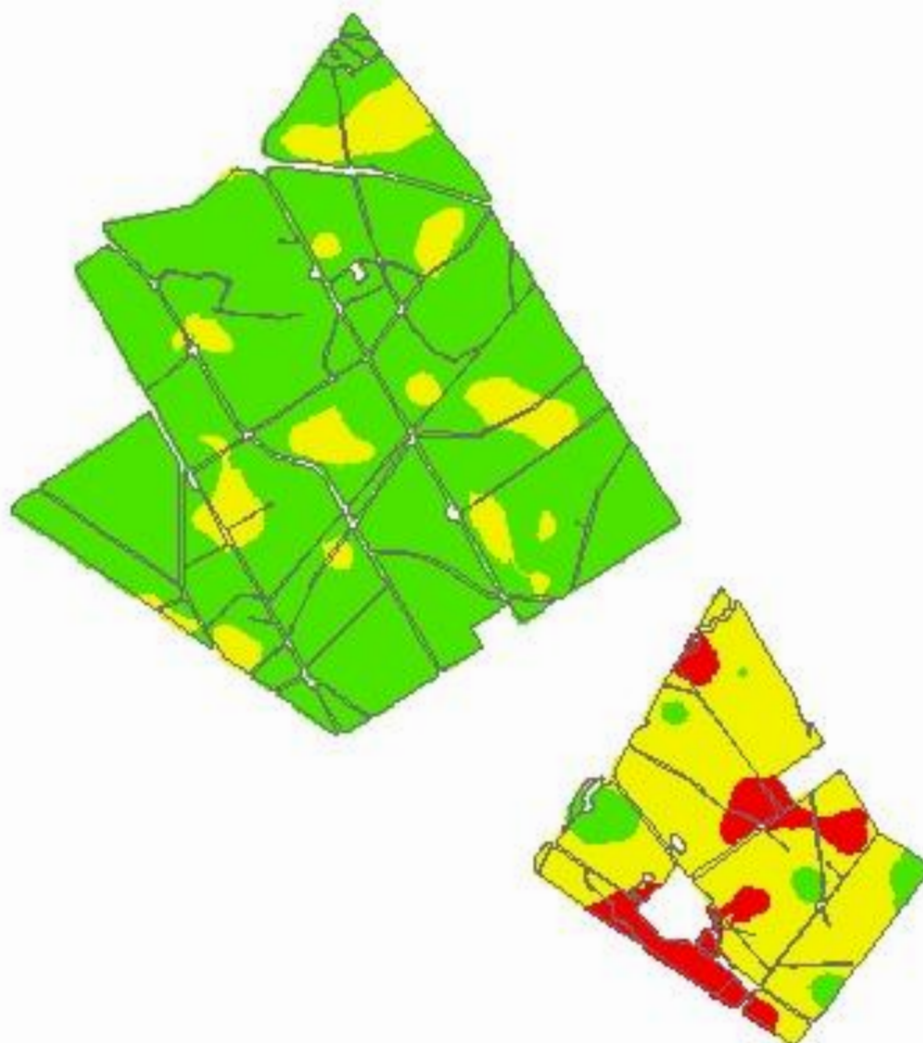


**Cliente:** OGM Transações Agrícolas  
**Área de Contorno:** 489,92 (ha)  
**Mín:** 1,83 (Relação)  
**Méd:** 30,28 (Relação)  
**Máx:** 163,65 (Relação)  
**Data Inicial:** 14/12/2021 11:27:32  
**Data Final:** 14/12/2021 11:27:32

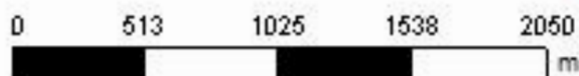
Relação	ha	%
< 10,00	14,86	2,80
10,00 - 20,00	102,14	19,25
20,00 - 30,00	183,19	34,52
> 30,00	230,41	43,42
Contorno do Talhão		

# Faz. Basílio - Safra 2021/2022

## Análise de solo - Relação (Ca+Mg)/K



-52,8193  
-32,9607

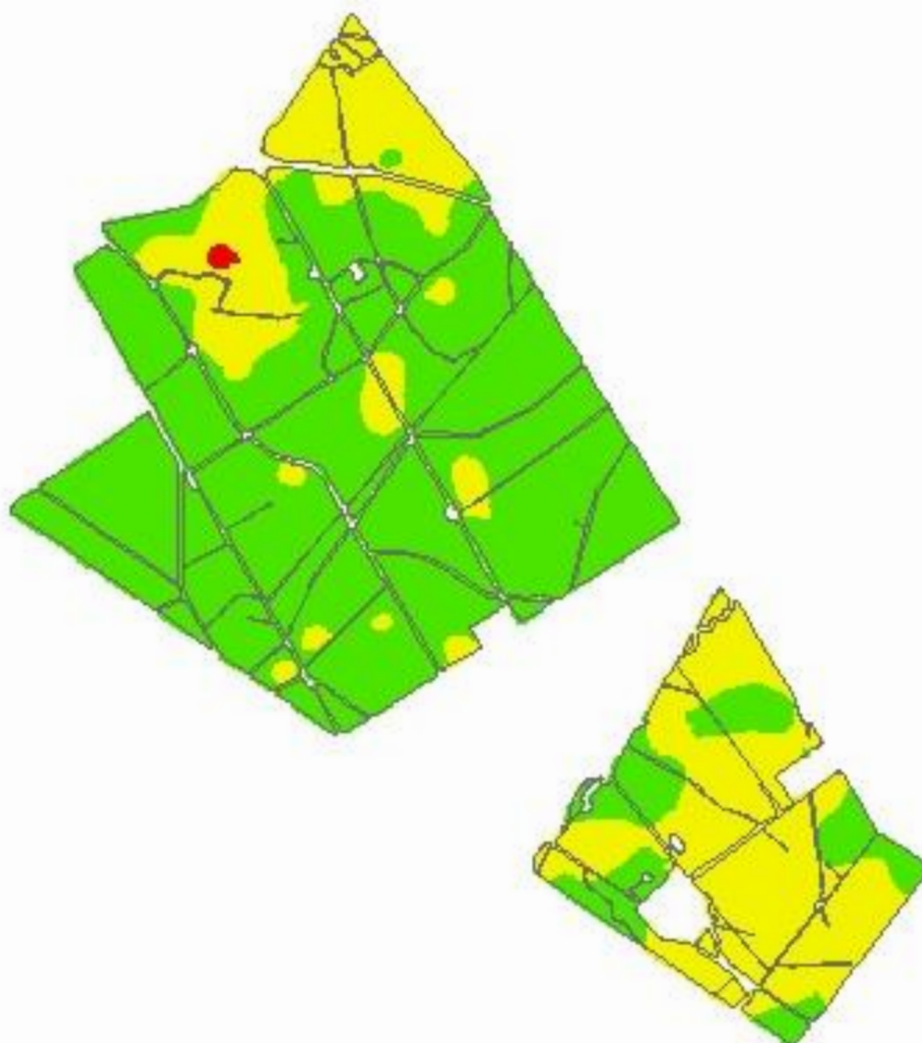


**Cliente:** OGM Transações Agrícolas  
**Área de Contorno:** 489,92 (ha)  
**Mín:** 2,69 (Relação)  
**Méd:** 41,31 (Relação)  
**Máx:** 204,25 (Relação)  
**Data Inicial:** 14/12/2021 11:27:32  
**Data Final:** 14/12/2021 11:27:32


Relação	ha	%
< 16,00	25,21	4,75
16,00 - 32,00	144,26	27,19
> 32,00	361,13	68,06
Contorno do Talhão		

# Faz. Basílio - Safra 2021/2022

## Análise de solo - Enxofre



-52,8193  
-32,9607



**Cliente:** OGM Transações Agrícolas  
**Área de Contorno:** 489,92 (ha)  
**Min:** 0,81 (mg/dm<sup>3</sup>)  
**Méd:** 6,91 (mg/dm<sup>3</sup>)  
**Máx:** 21,21 (mg/dm<sup>3</sup>)  
**Data Inicial:** 14/12/2021 11:27:32  
**Data Final:** 14/12/2021 11:27:32

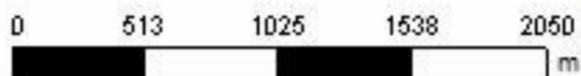
mg/dm <sup>3</sup>	ha	%
< 2,00	1,02	0,19
2,00 - 5,00	172,50	32,51
> 5,00	357,09	67,30
Contorno do Talhão		

# Faz. Basílio - Safra 2021/2022

## Análise de solo - Zinco



-52,8193  
-32,9607



**Cliente:** OGM Transações Agrícolas  
**Área de Contorno:** 489,92 (ha)  
**Min:** 0,00 (mg/dm<sup>3</sup>)  
**Méd:** 0,60 (mg/dm<sup>3</sup>)  
**Máx:** 4,77 (mg/dm<sup>3</sup>)  
**Data Inicial:** 14/12/2021 11:27:32  
**Data Final:** 14/12/2021 11:27:32

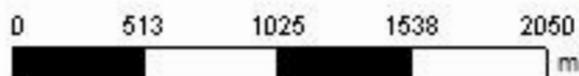
mg/dm <sup>3</sup>	ha	%
< 0,20	16,19	3,05
0,20 - 0,50	243,34	45,86
> 0,50	271,08	51,09
Contorno do Talhão		

# Faz. Basílio - Safra 2021/2022

## Análise de solo - Cobre



-52,8193  
-32,9607

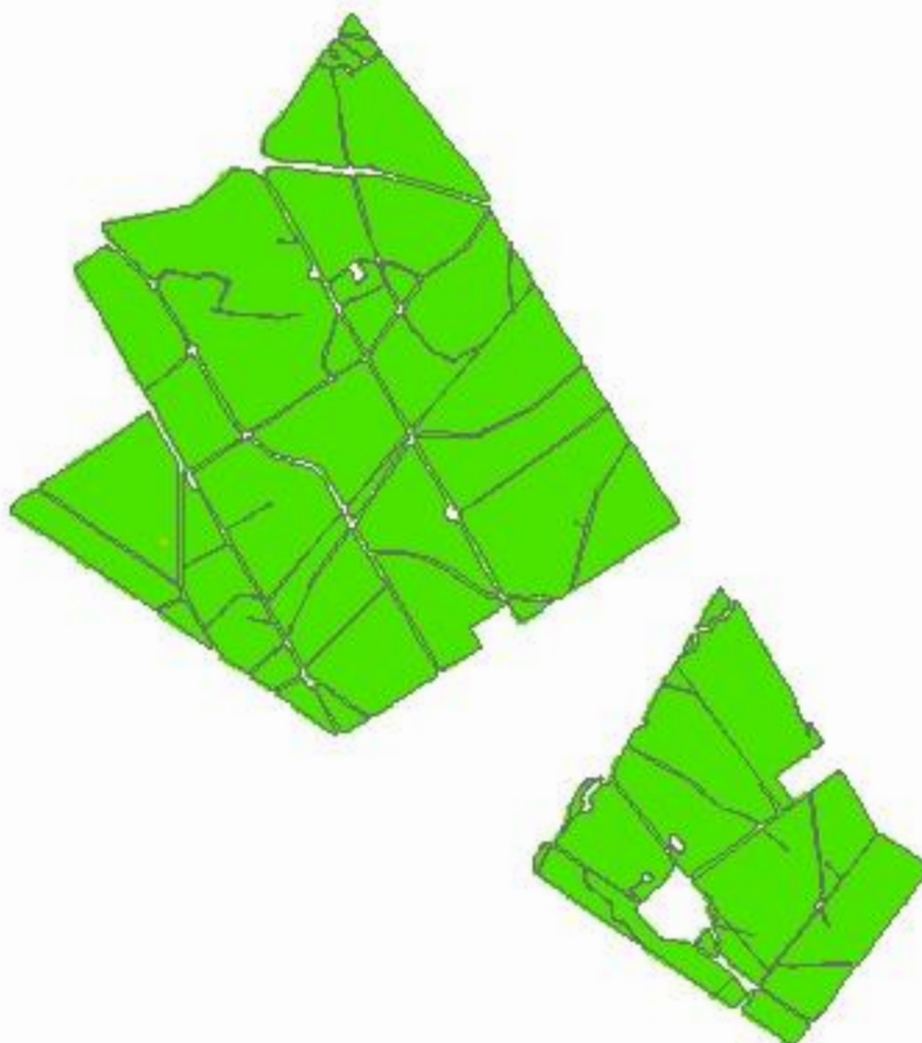


**Cliente:** OGM Transações Agrícolas  
**Área de Contorno:** 489,92 (ha)  
**Min:** 0,11 (mg/dm<sup>3</sup>)  
**Méd:** 1,11 (mg/dm<sup>3</sup>)  
**Máx:** 4,18 (mg/dm<sup>3</sup>)  
**Data Inicial:** 14/12/2021 11:27:32  
**Data Final:** 14/12/2021 11:27:32

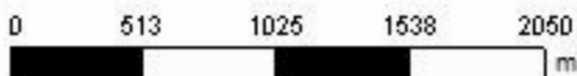
mg/dm <sup>3</sup>	ha	%
< 0,20	0,59	0,11
0,20 - 0,50	8,43	1,59
> 0,50	521,58	98,30
Contorno do Talhão		

# Faz. Basílio - Safra 2021/2022

## Análise de solo - Boro



-52,8193  
-32,9607

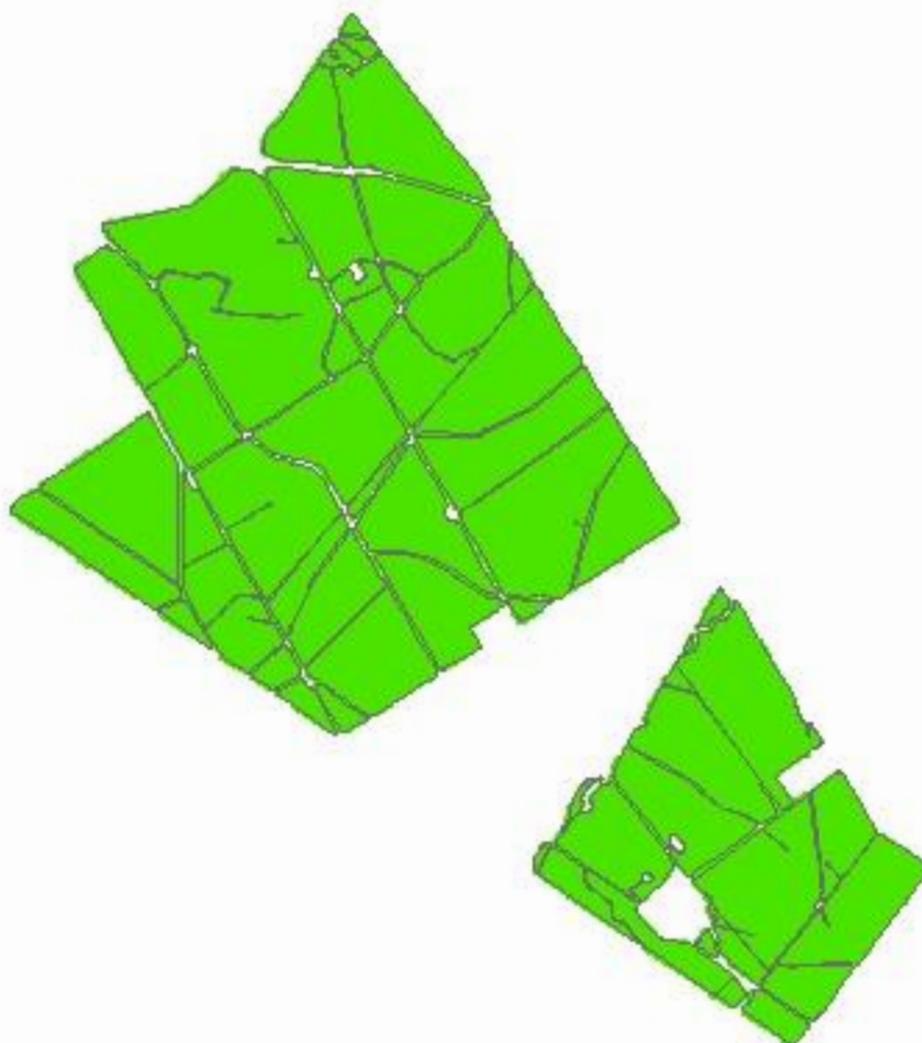


**Cliente:** OGM Transações Agrícolas  
**Área de Contorno:** 489,92 (ha)  
**Min:** 0,23 (mg/dm<sup>3</sup>)  
**Méd:** 0,95 (mg/dm<sup>3</sup>)  
**Máx:** 2,82 (mg/dm<sup>3</sup>)  
**Data Inicial:** 14/12/2021 11:27:32  
**Data Final:** 14/12/2021 11:27:32

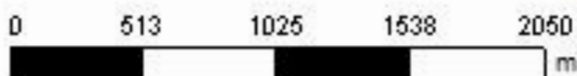
mg/dm <sup>3</sup>	ha	%
0,10 - 0,30	0,07	0,01
> 0,30	530,53	99,99
Contorno do Talhão		

# Faz. Basílio - Safra 2021/2022

## Análise de solo - Manganês



-52,8193  
-32,9607



**Cliente:** OGM Transações Agrícolas  
**Área de Contorno:** 489,92 (ha)  
**Mín:** 6,04 (mg/dm<sup>3</sup>)  
**Méd:** 13,37 (mg/dm<sup>3</sup>)  
**Máx:** 29,87 (mg/dm<sup>3</sup>)  
**Data Inicial:** 14/12/2021 11:27:32  
**Data Final:** 14/12/2021 11:27:32

mg/dm <sup>3</sup>	ha	%
> 5,00	530,60	100,00
Contorno do Talhão		