Empreendimento: Coradini Agropecuária Ltda.

SOJA - SAFRA 2018/19 - Igrejinha

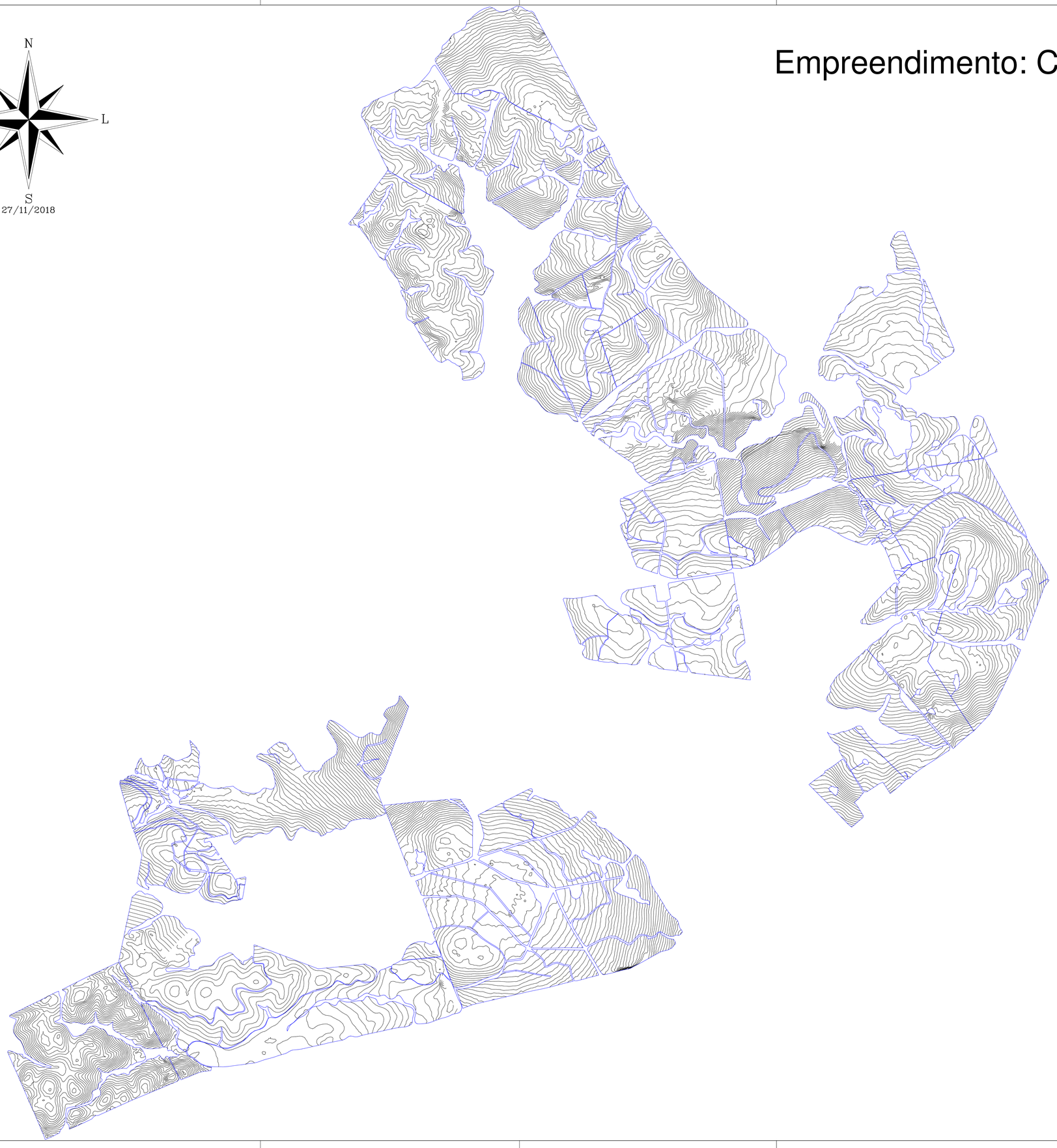

Escala Gráfica:

Convenções topográficas - NBR 13133

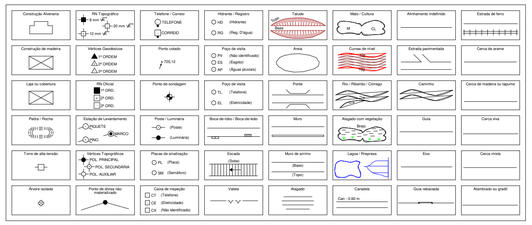

Título:

Curvas de Nível

Folha: 01

Objetivo:
Planimetria das áreas de cultivo de Soja

Município:
Bagé

Proprietários:
Valmor Coradini Jr.

Imóvel:
Est. São João e Sta. Isabel

Matrícula:
19.348 e outras

Escala:
1 / 16100

Data:
27/11/2018

Estado:
RS

Situação:

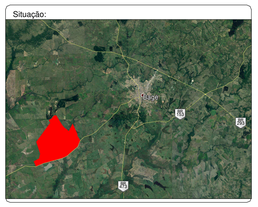

Proprietários:

Valmor Coradini Jr.

Resp. Técnico:

Eng. Agr. Dr. Alexandre Deibler
CREA RS 108195

Quadro de Áreas:

Área útil total: 1994.40 ha

Aprovações:

Agronatura
consultoria e assessoria

A1 = (841 X 594)

Este desenho foi executado utilizando uma cópia digital do sistema geodésico oficial do IBGE, Operação e Processamento Técnico TRIMBLE 5700 e 5800, Trabalho de Campo, Software de Processamento e Cálculo Topo-Geo (ACADNAVIT).