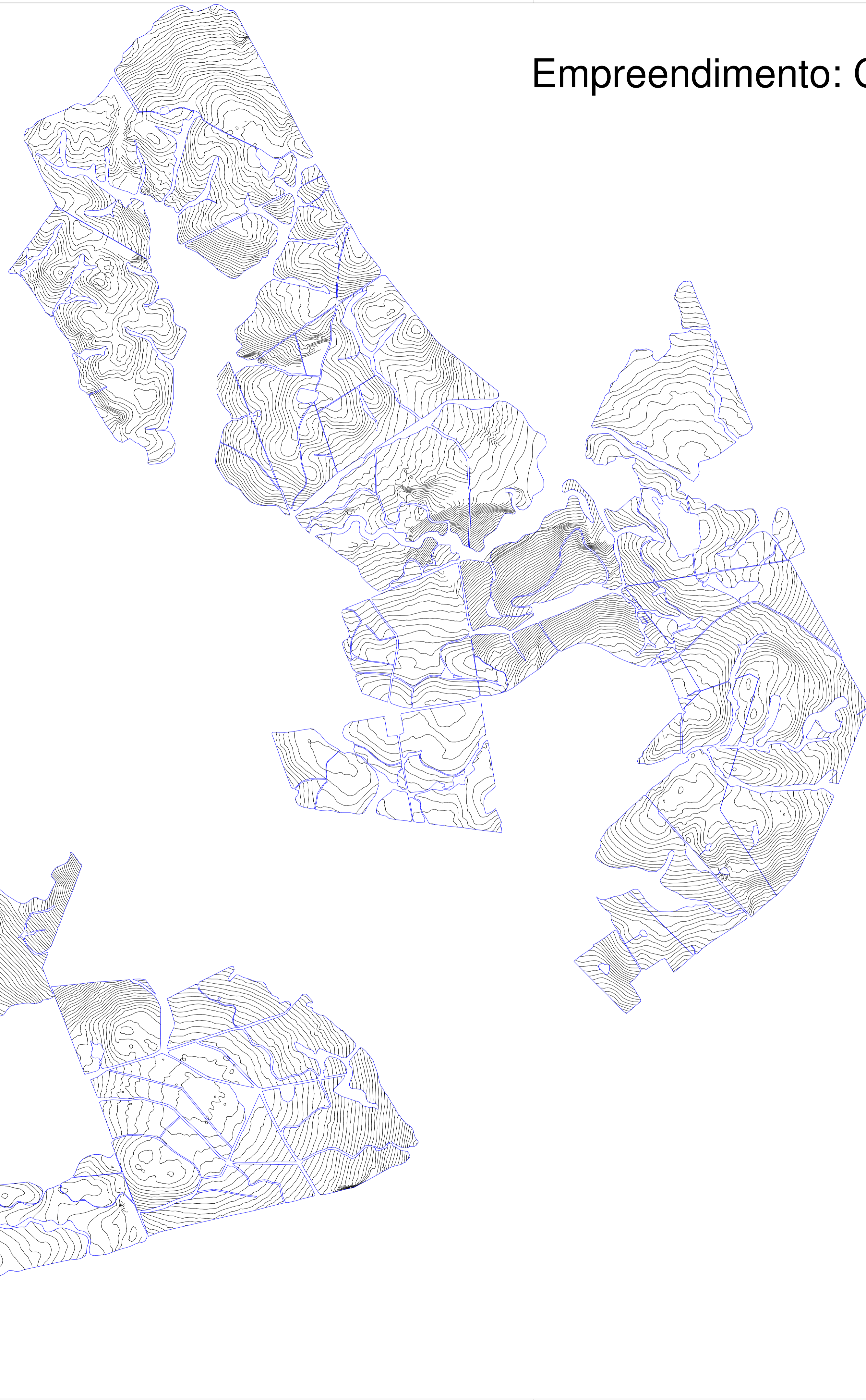
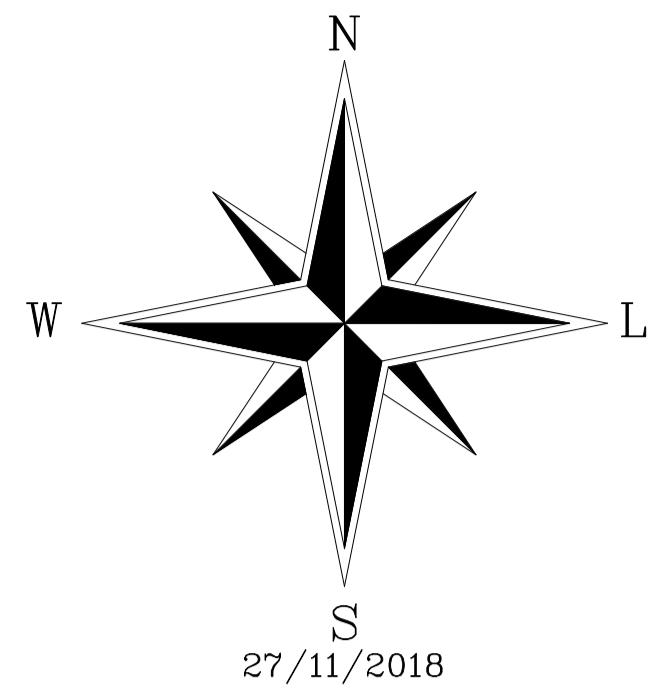


Empreendimento: Coradini Agropecuária Ltda.

SOJA - SAFRA 2018/19 - Igrejinha



Escala Gráfica:



Convenções topográficas - NBR 13133

| | | | | | | | |
|-------------------|------------------|---------------------|------------------|--------|---------------|------------------|---------------|
| Contorno de nível | Rede topográfica | Contorno - Contorno | Rede topográfica | Tabela | Mapa Coradino | Rede topográfica | Rede de nível |
| Contorno de nível | Rede topográfica | Contorno - Contorno | Rede topográfica | Tabela | Mapa Coradino | Rede topográfica | Rede de nível |
| Contorno de nível | Rede topográfica | Contorno - Contorno | Rede topográfica | Tabela | Mapa Coradino | Rede topográfica | Rede de nível |
| Contorno de nível | Rede topográfica | Contorno - Contorno | Rede topográfica | Tabela | Mapa Coradino | Rede topográfica | Rede de nível |
| Contorno de nível | Rede topográfica | Contorno - Contorno | Rede topográfica | Tabela | Mapa Coradino | Rede topográfica | Rede de nível |
| Contorno de nível | Rede topográfica | Contorno - Contorno | Rede topográfica | Tabela | Mapa Coradino | Rede topográfica | Rede de nível |
| Contorno de nível | Rede topográfica | Contorno - Contorno | Rede topográfica | Tabela | Mapa Coradino | Rede topográfica | Rede de nível |
| Contorno de nível | Rede topográfica | Contorno - Contorno | Rede topográfica | Tabela | Mapa Coradino | Rede topográfica | Rede de nível |
| Contorno de nível | Rede topográfica | Contorno - Contorno | Rede topográfica | Tabela | Mapa Coradino | Rede topográfica | Rede de nível |
| Contorno de nível | Rede topográfica | Contorno - Contorno | Rede topográfica | Tabela | Mapa Coradino | Rede topográfica | Rede de nível |

Título: **Curvas de Nível** Folha: **01**

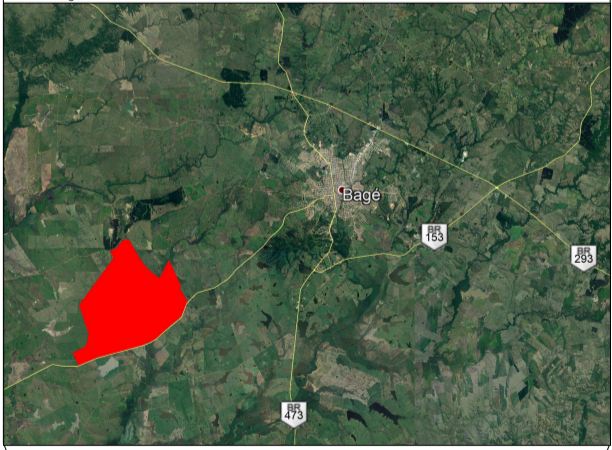
Objetivo: **Planimetria das áreas de cultivo de Soja**

Município: **Bagé**

Proprietários: **Valmor Coradini Jr.**

Imóvel: **Est. São João e Sta. Isabel** Matrícula: **19.348 e outras**

Escala: **1 / 16100** Data: **27/11/2018** Estado: **RS**

Situação: 

Proprietários: **Valmor Coradini Jr.**

Resp. Técnico: **Eng. Agr. Dr. Alexandre Deibler**
CREA RS 108195

Quadro de Áreas: **Área útil total: 1994.40 ha**

Aprovações:




Este documento é propriedade intelectual de Valmor Coradini Jr. e não pode ser reproduzido ou utilizado sem a autorização expressa do autor.