Empreendimento: Coradini Agropecuária Ltda.

SOJA - SAFRA 2018/19 - Igrejinha

N
W L
S
27/11/2018

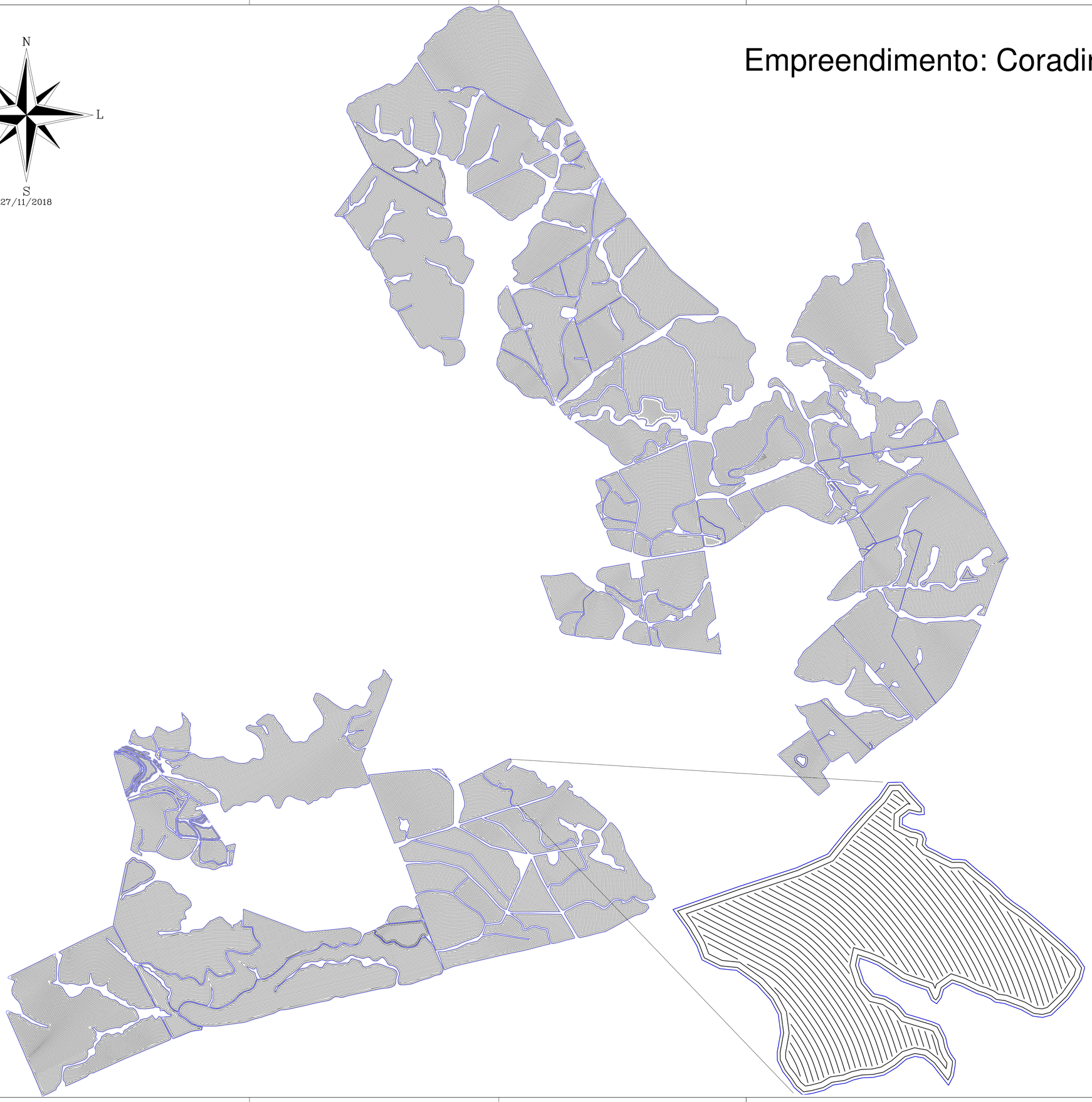

Escala Gráfica:

Convenções topográficas - NBR 13133

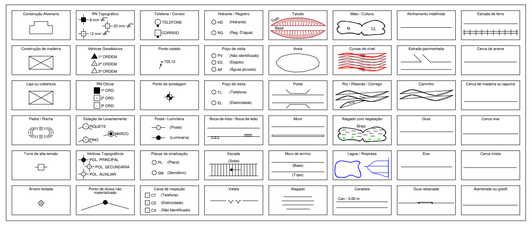

Título:
Tráfego Controlado de Máquinas

Folha:
01

Objetivo:
Plantio preciso de linhas de soja em nível através de sinal RTK

Município:
Bagé

Proprietários:
Valmor Coradini Jr.

Imóvel:
Est. São João e Sta. Isabel

Matrícula:
19.348 e outras

Escala:
1 / 16100

Data:
27/11/2018

Estado:
RS

Situação:

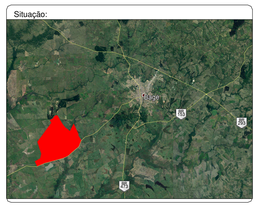

Proprietários:

Valmor Coradini Jr.

Resp. Técnico:

Eng. Agr. Dr. Alexandre Deibler
CREA RS 108195

Quadro de Áreas:

Área útil total: 1994.40 ha

Aprovações:

Agronatura
consultoria e assessoria

A1 = (841 X 594)

Este desenho foi elaborado utilizando uma versão original do sistema profissional para Cálculos, Desenho e Projeto topográfico Topo9.15 v9.15.03 - Número de Série: 3846 - Licenciado p/ ALCIDAR - (RPK/RCQ/RVX/AVT)